

**ZARZĄDZENIE**  
**REGIONALNEGO DYREKTORA OCHRONY ŚRODOWISKA W ŁODZI**

z dnia 21 lipca 2017 r.

**zmieniające zarządzenie w sprawie zezwolenia na czynności podlegające zakazom obowiązu­jącym w stosunku do bobra europejskiego (*Castor fiber*) na terenie obwodów łowieckich Zarządu Okręgowego Polskiego Związku Łowieckiego w Skierniewicach**

Na podstawie art. 56a ust. 1 i ust. 2 pkt 2 ustawy z dnia 16 kwietnia 2004 r. o ochronie przyrody (Dz. U. z 2016 r. poz. 2134 ze zm.<sup>1</sup>) zarządza się, co następuje:

**§ 1.** W zarządzeniu Regionalnego Dyrektora Ochrony Środowiska w Łodzi z dnia 16 listopada 2016 r. w sprawie zezwolenia na czynności podlegające zakazom obowiązu­jącym w stosunku do bobra europejskiego (*Castor fiber*) na terenie obwodów łowieckich Zarządu Okręgowego Polskiego Związku Łowieckiego w Skierniewicach (Dz. Urz. Woj. Łódzkiego z 2016 r. poz. 4921), wprowadza się następujące zmiany:

1) w § 2 ust. 1 i 2 otrzymują brzmienie:

„**§ 2.** 1. Zezwolenie, o którym mowa w § 1 ust. 1 pkt 1 i 2, dotyczy miejsc, w których bobry powodują znaczne szkody poprzez podtapianie gruntów oraz niszczenie płodów i upraw rolnych, infrastruktury technicznej i innych rodzajów mienia.

2. Czynności, o których mowa w § 1 ust. 1 pkt 1 i 2 są możliwe przez całą dobę od 1 października do 28 lutego.”;

2) § 3 otrzymuje brzmienie:

„**§ 3.** 1. Opis granic obszarów wykonywania czynności, o których mowa w § 1 ust. 1 pkt 1 i 2 określa załącznik nr 3 do zarządzenia.

2. Położenie i przebieg granic obszarów wykonywania czynności, o których mowa w § 1 ust. 1 pkt 1 i 2 określają mapy stanowiące załącznik nr 4 do zarządzenia.”;

3) załącznik nr 4 otrzymuje brzmienie określone w załączniku do niniejszego zarządzenia;

4) uchyla się załączniki nr 5, 6, 7, 8, 9 i 10 do zarządzenia.

**§ 2.** Zarządzenie wchodzi w życie po upływie 14 dni od ogłoszenia.

Regionalny Dyrektor Ochrony  
Środowiska w Łodzi

Kazimierz Perek

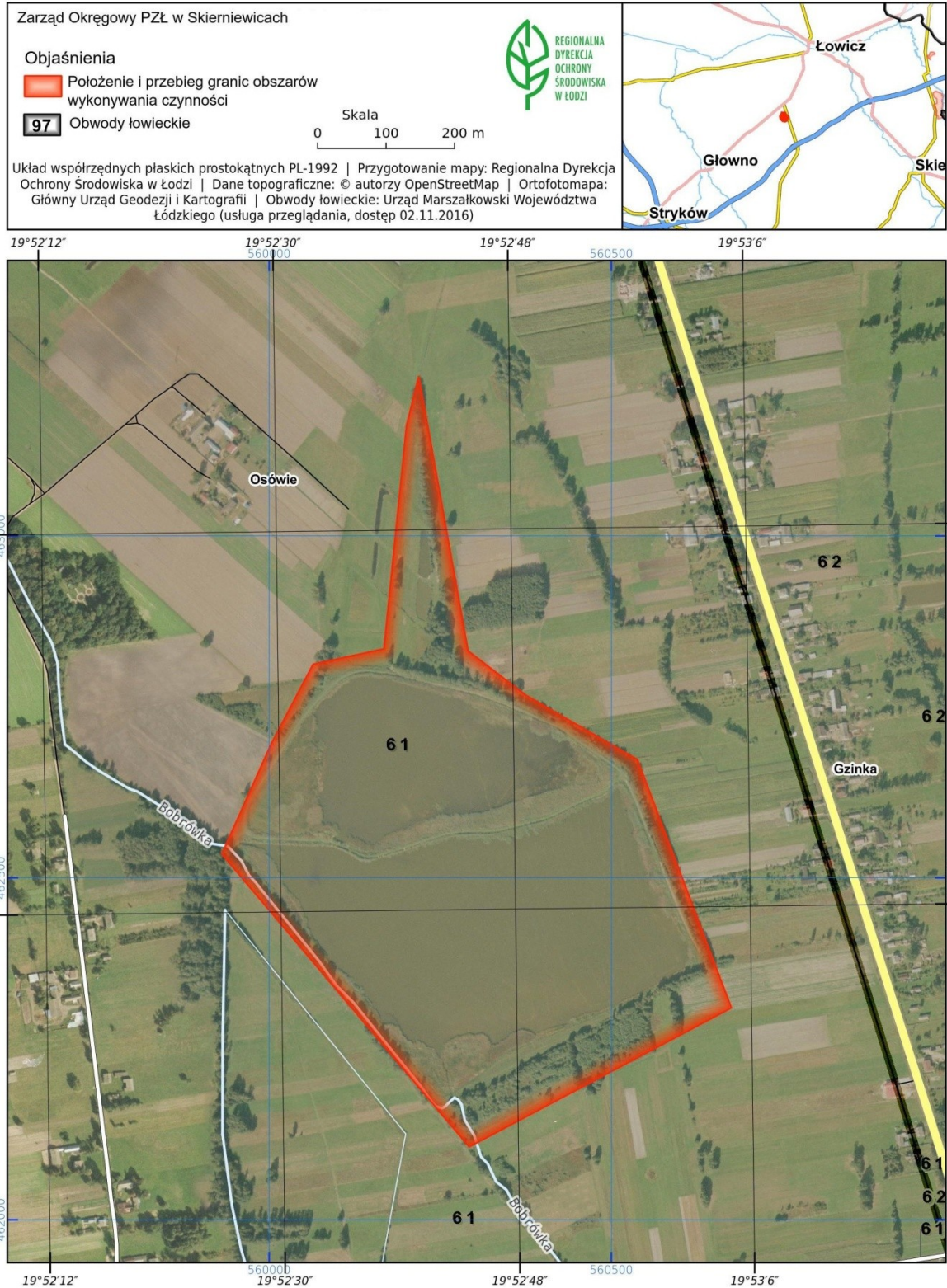
---

<sup>1</sup>Zmiany tekstu jednolitego wymienionej ustawy zostały ogłoszone w Dz. U. z 2016 r. poz. 2249, 2260 i z 2017 r. poz. 60, 132 i 1074.

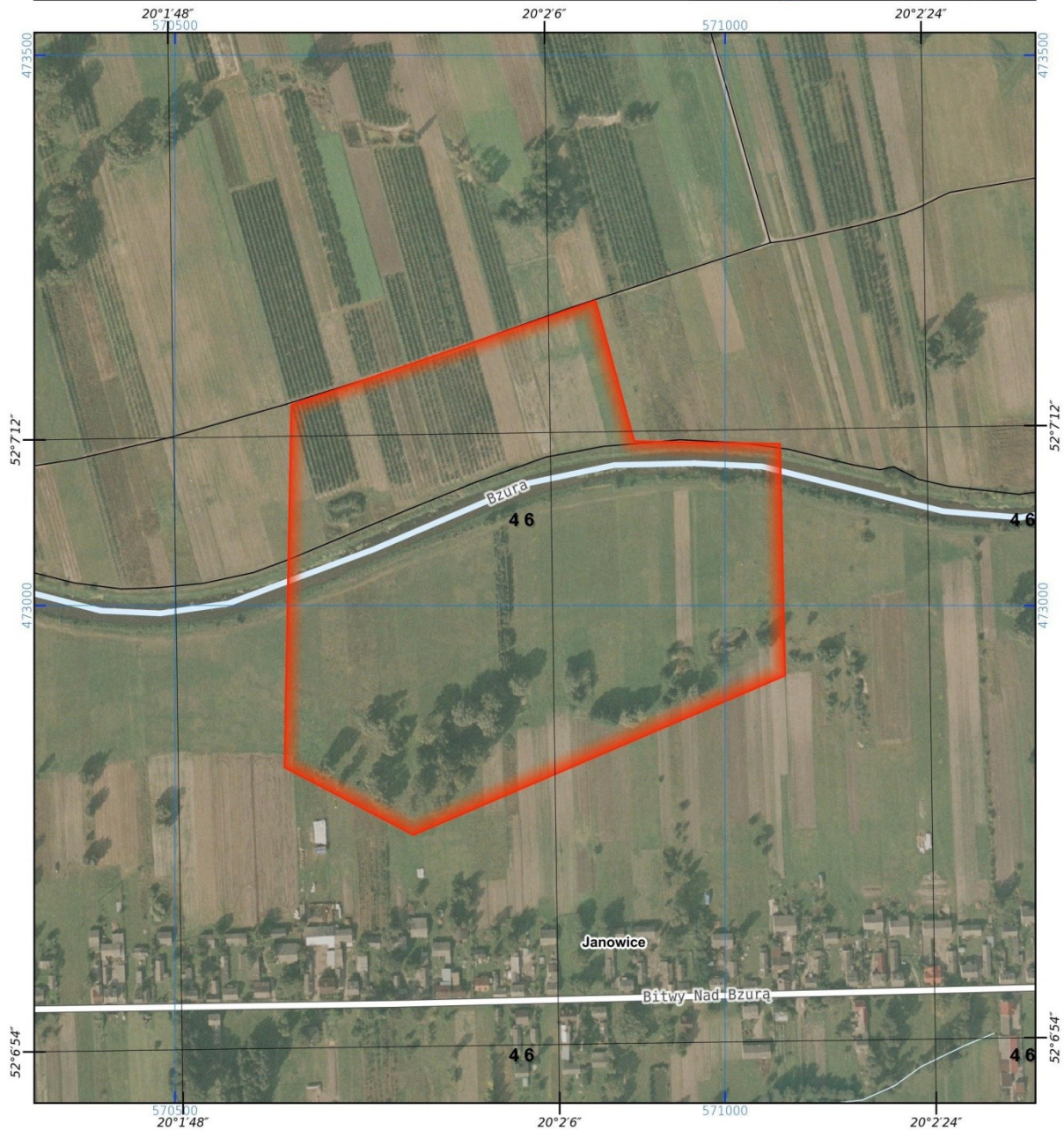

Załącznik do zarządzenia Regionalnego Dyrektora Ochrony Środowiska w Łodzi z dnia 21 lipca 2017 r.

„Załącznik nr 4 do zarządzenia Regionalnego Dyrektora Ochrony Środowiska w Łodzi z dnia 16 listopada 2016 r.

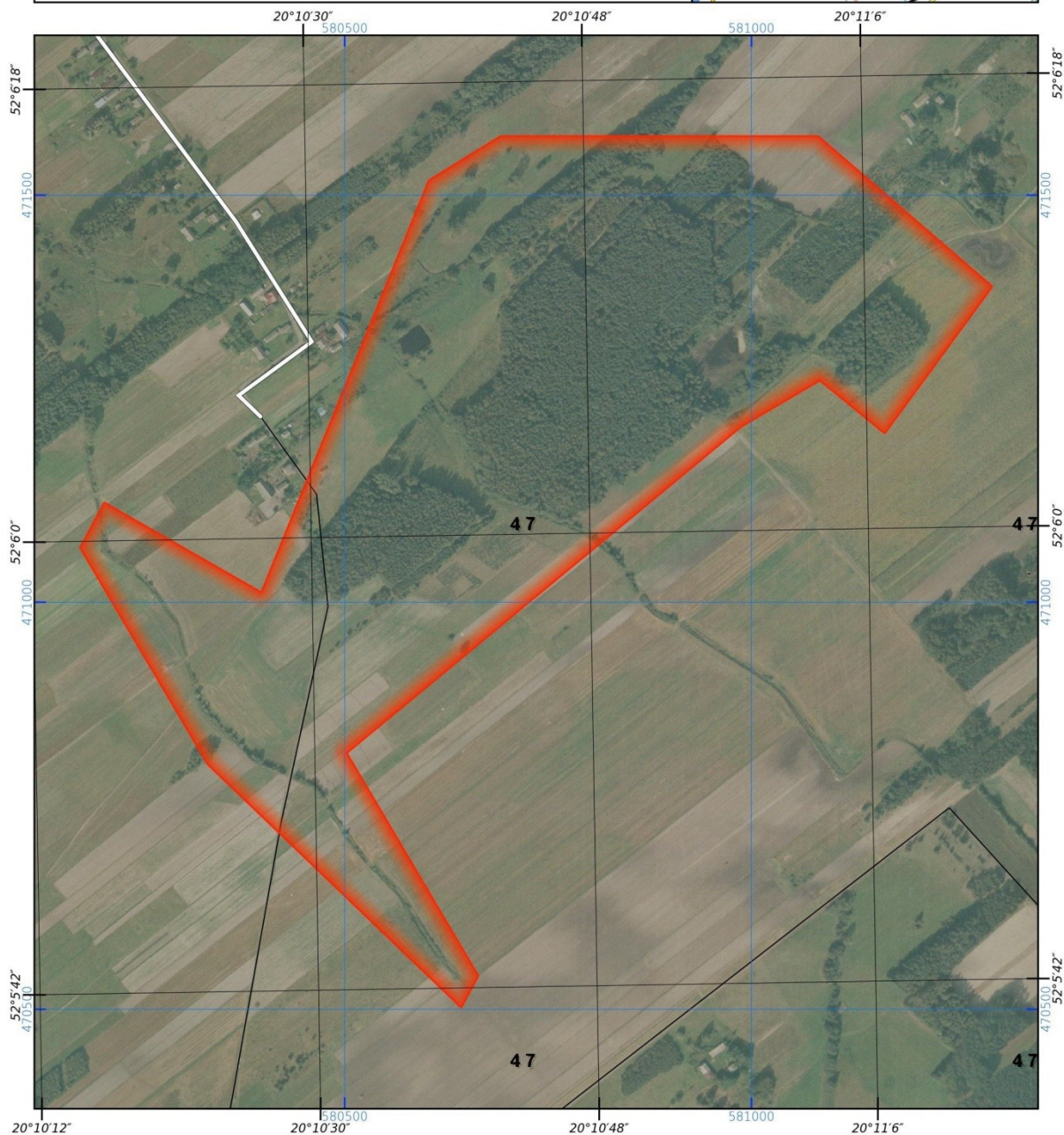

### Położenie i przebieg granic obszaru wykonywania czynności Arkusz 1



## Położenie i przebieg granic obszaru wykonywania czynności Arkusz 2



## Położenie i przebieg granic obszaru wykonywania czynności Arkusz 3



## Położenie i przebieg granic obszaru wykonywania czynności Arkusz 4

Zarząd Okręgowy PZŁ w Skierniewicach

**Objaśnienia**

- Położenie i przebieg granic obszarów wykonywania czynności
- 97 Obwody łowieckie



REGIONALNA  
DYREKCJA  
OCHRONY  
ŚRODOWISKA  
W ŁODZI

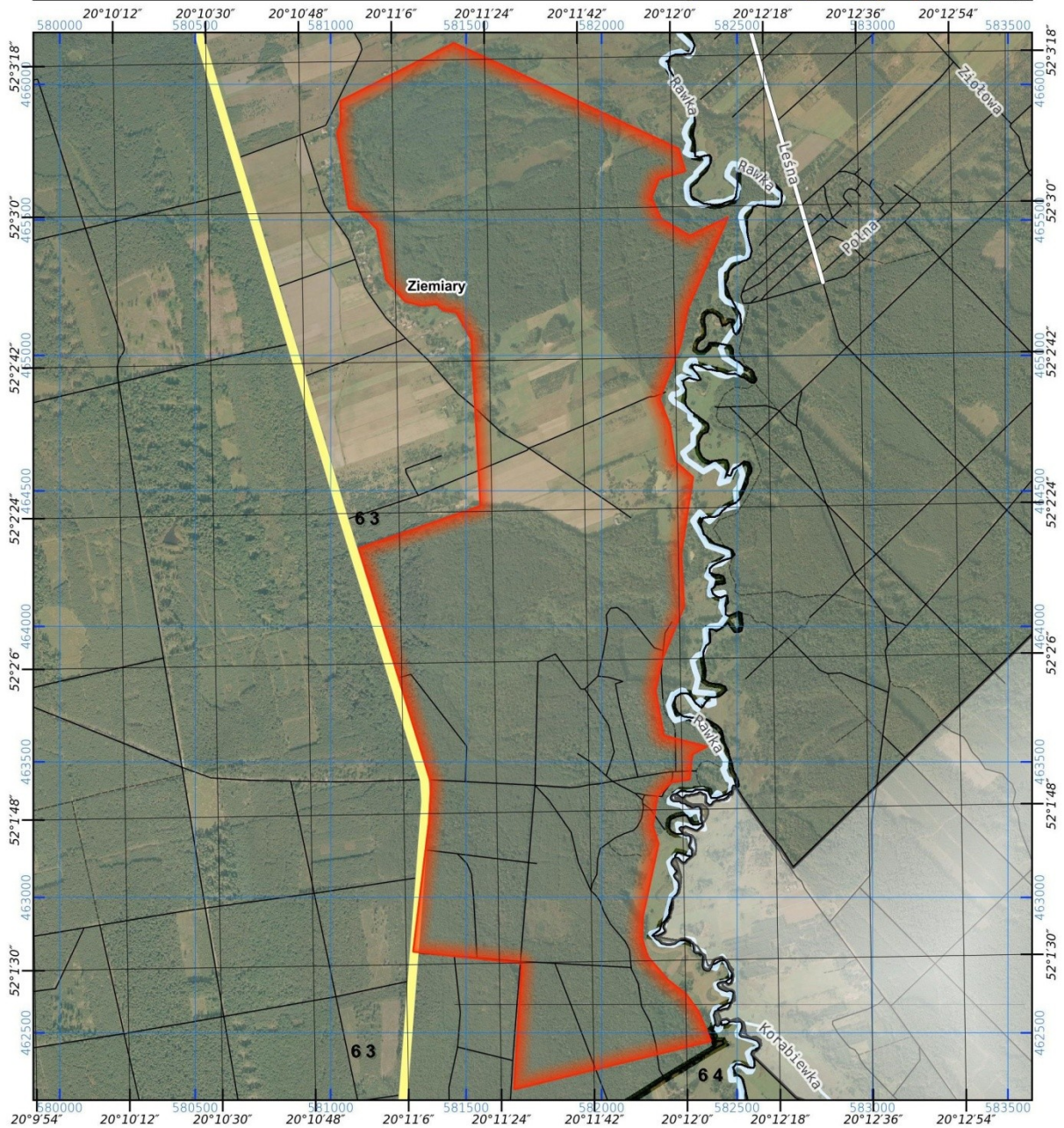


Łowicz      Żyrardów

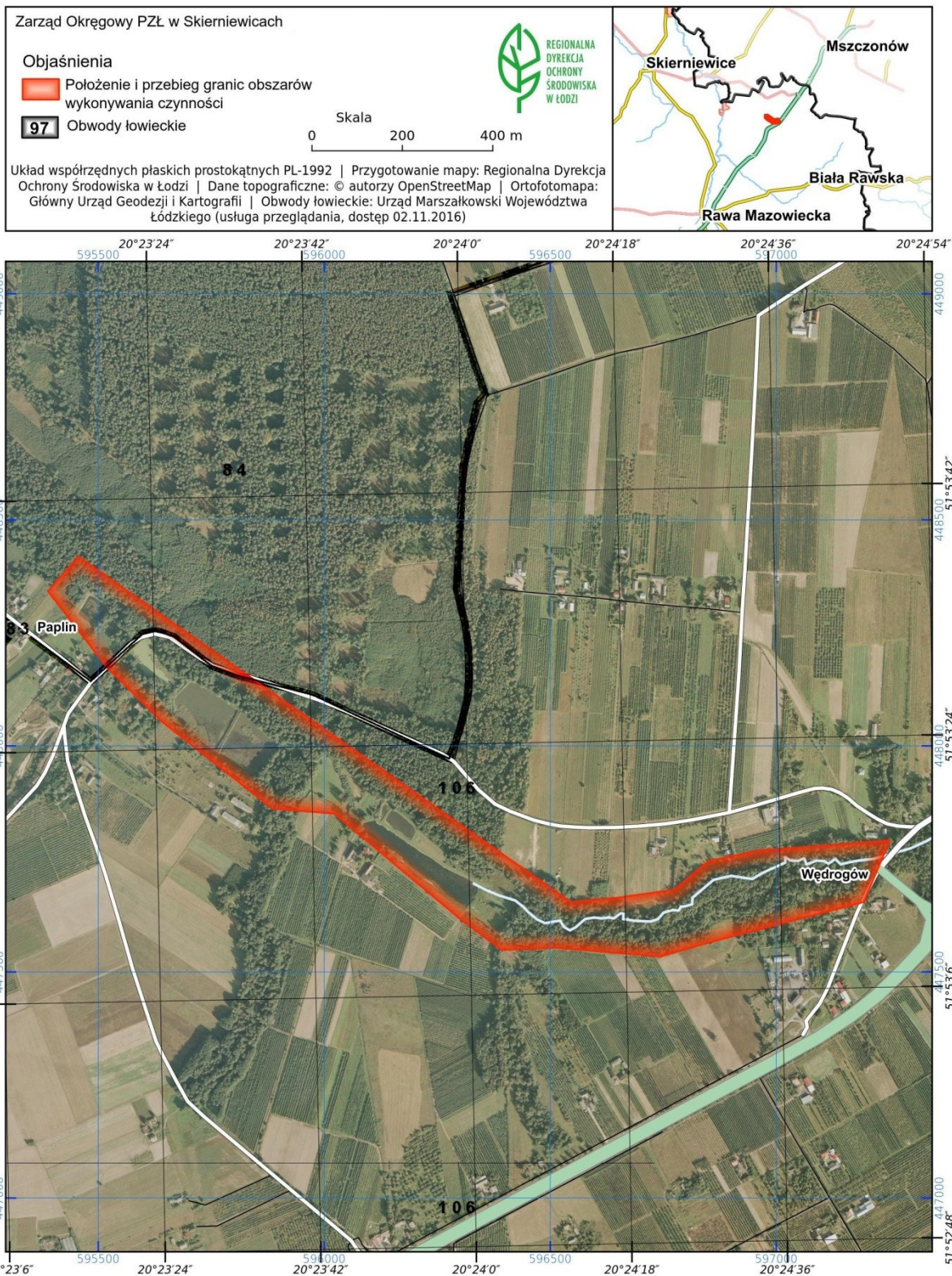
Skierniewice

Skala  
0      500      1000 m

Układ współrzędnych płaskich prostokątnych PL-1992 | Przygotowanie mapy: Regionalna Dyrekcja Ochrony Środowiska w Łodzi | Dane topograficzne: © autorzy OpenStreetMap | Ortofotomapa: Główny Urząd Geodezji i Kartografii | Obwody łowieckie: Urząd Marszałkowski Województwa Łódzkiego (usługa przeglądania, dostęp 02.11.2016)



## Położenie i przebieg granic obszaru wykonywania czynności Arkusz 5



## Położenie i przebieg granic obszaru wykonywania czynności Arkusz 6

Zarząd Okręgowy PZŁ w Skierniewicach

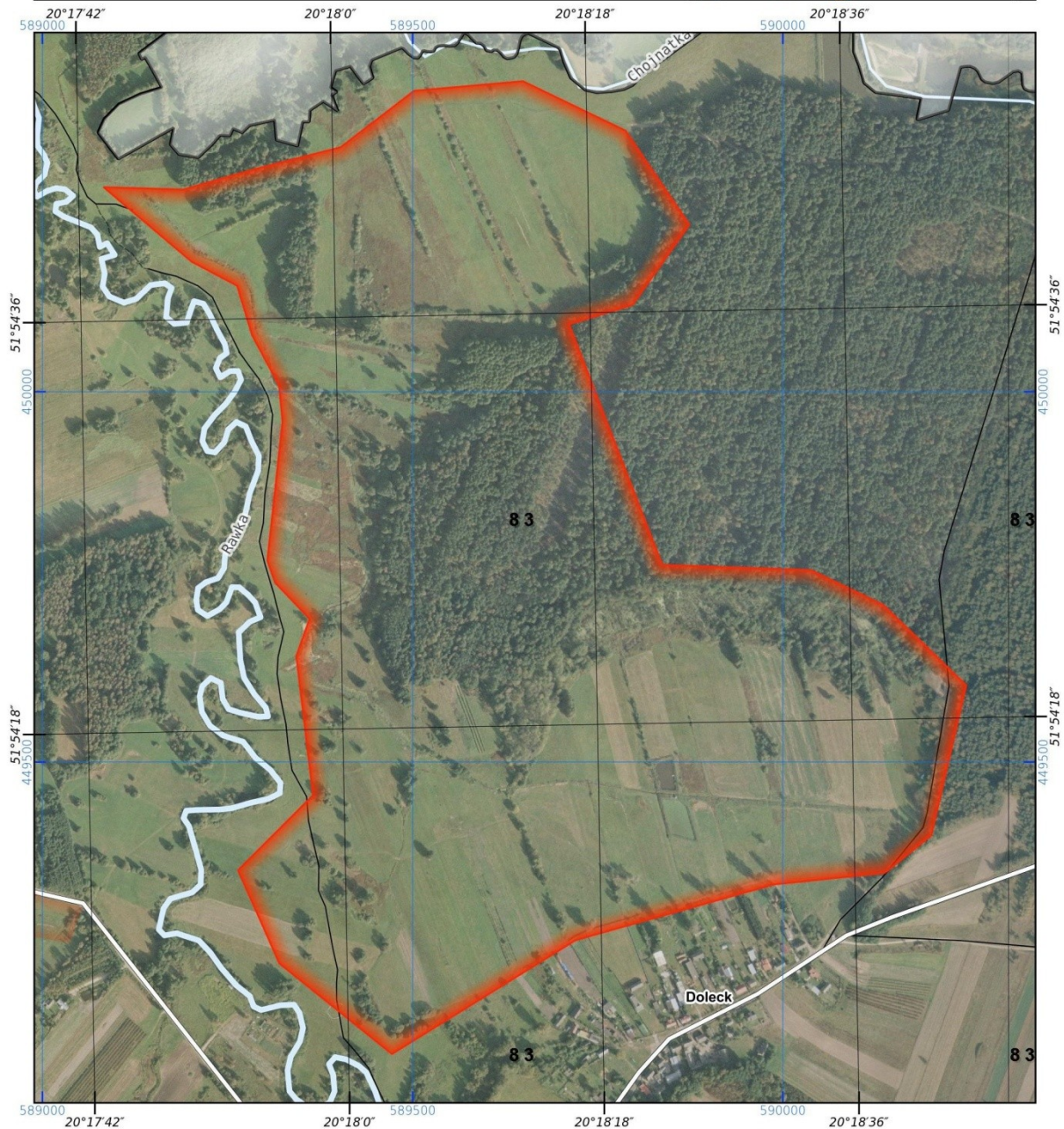

Objaśnienia

-  Położenie i przebieg granic obszarów wykonywania czynności
-  97 Obwody łowieckie

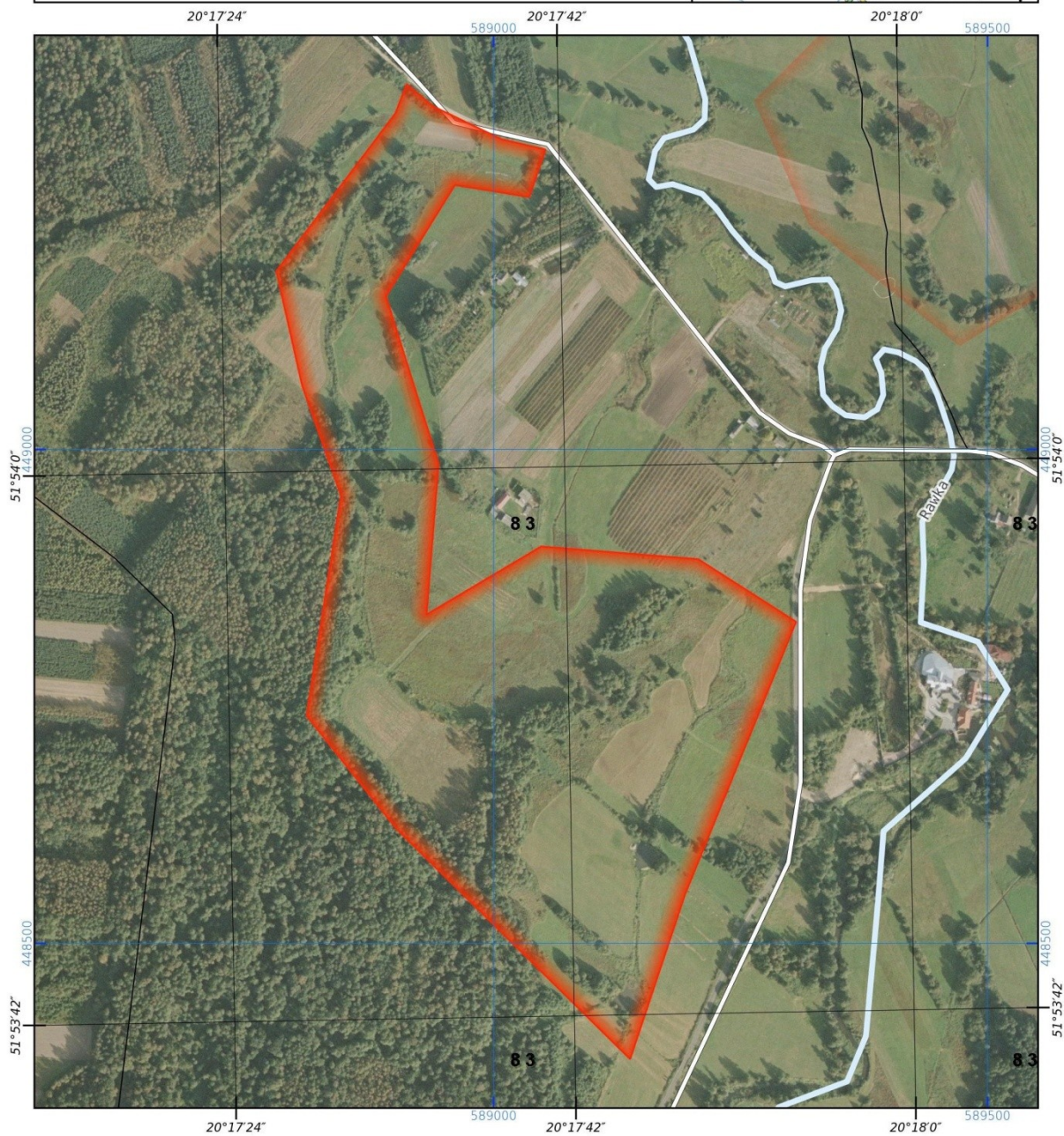
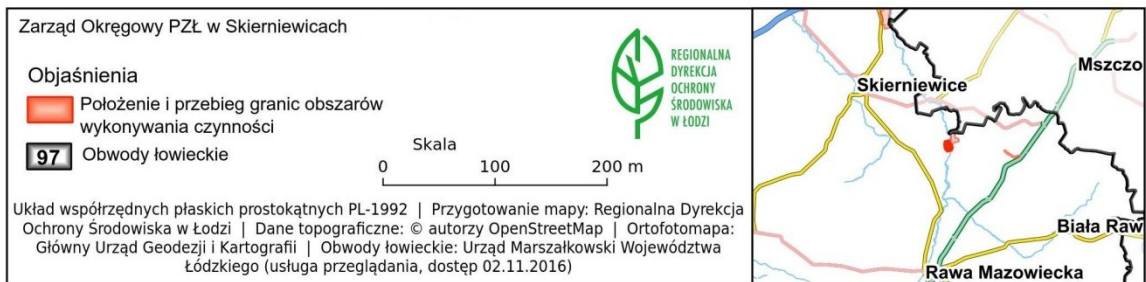
Skala  
0 100 200 m

REGIONALNA DYREKCJA OCHRONY ŚRODOWISKA W ŁODZI

Układ współrzędnych płaskich prostokątnych PL-1992 | Przygotowanie mapy: Regionalna Dyrekcja Ochrony Środowiska w Łodzi | Dane topograficzne: © autorzy OpenStreetMap | Ortofotomapa: Główny Urząd Geodezji i Kartografii | Obwody łowieckie: Urząd Marszałkowski Województwa Łódzkiego (usługa przeglądania, dostęp 02.11.2016)



## Położenie i przebieg granic obszaru wykonywania czynności Arkusz 7





## UZASADNIENIE

Zarządzeniem z dnia 16 listopada 2016 r. Regionalny Dyrektor Ochrony Środowiska w Łodzi zezwolił na czynności podlegające zakazom obowiązującym w stosunku do bobra europejskiego (*Castor fiber*) na terenie obwodów łowieckich Zarządu Okręgowego Polskiego Związku Łowieckiego w Skierniewicach (Dz. Urz. Woj. Łódzkiego z 2016 r. poz. 4921).

Minister Środowiska pismem z dnia 26.01.2017 r., znak: DP-WLZ.0941.81.2016.KG, poinformował Regionalnego Dyrektora Ochrony Środowiska w Łodzi, że po dokonaniu kontroli powyższego zarządzenia na podstawie § 5 rozporządzenia Prezesa Rady Ministrów z dnia 23 grudnia 2009 r. w sprawie trybu kontroli aktów prawa miejscowego ustanowionych przez wojewodę i organy niezespółonej administracji rządowej (Dz. U. Nr 222, poz. 1754), stwierdził uchybienia uzasadniające zmianę we własnym zakresie zarządzenia Regionalnego Dyrektora Ochrony Środowiska w Łodzi w sprawie zezwolenia na czynności podlegające zakazom obowiązującym w stosunku do bobra europejskiego (*Castor fiber*) na terenie obwodów łowieckich Zarządu Okręgowego Polskiego Związku Łowieckiego w Skierniewicach. W piśmie z dnia 26.01.2017 r., znak: DP-WLZ.0941.81.2016.KG, Minister Środowiska zamieścił następującą uwagę do zarządzenia, cyt.: „W powyższym zarządzeniu w § 2 ust. 1 i 2 oraz w § 3 ust. 1 i 2, znajdują się odwołania do § 1 ust. 1 lit. a i b, podczas gdy ww. zarządzenie nie zawiera w § 1 liter a i b. Litery a i b powinny być zastąpione punktami 1 i 2”.

W związku z powyższą uwagą, zmieniono treść § 2 ust. 1 i 2 oraz § 3, zastępując litery a i b punktami 1 i 2. Jest to zmiana redakcyjna, która nie wnosi zmian w akcie, porządkuje jedynie numerację.

Obwieszczeniem, znak: WPN-II.0220.5.2017.IW, z dnia 9 lutego 2017 r. Regionalny Dyrektor Ochrony Środowiska w Łodzi zawiadomił o przystąpieniu do opracowania projektów zarządzenia zmieniającego zarządzenie Regionalnego Dyrektora Ochrony Środowiska w Łodzi w sprawie zezwolenia na czynności podlegające zakazom obowiązującym w stosunku do bobra europejskiego (*Castor fiber*) na terenie obwodów łowieckich Zarządu Okręgowego Polskiego Związku Łowieckiego w Skierniewicach.

Projekt niniejszego aktu prawnego poddany został konsultacjom społecznym w celu zapewnienia możliwości wypowiedzenia się w zakresie przedmiotu regulowanego zarządzeniem. Obwieszczenie zawieszono na tablicy ogłoszeń w siedzibie RDOŚ w Łodzi, ul. Traugutta 25, 90-113 Łódź oraz na stronie internetowej <http://lodz.rdos.gov.pl> 9 marca 2017 r., a zdjęto 31 marca 2017 r. Na wniesienie uwag i wniosków do projektu zarządzenia wyznaczono okres 21 dni. Jednocześnie pismem z dnia 9 marca 2017 r. przesłano projekt zarządzenia do zaopiniowania do Generalnej Dyrekcji Ochrony Środowiska.

W związku z uwagami Wojewody Łódzkiego, przesłanymi pismem z 29 czerwca 2017 r. znak: IR-IV.0521.4.2017, wprowadzono zmianę w numeracji załączników. Załączniki nr 4, 5, 6, 7, 8, 9 i 10 stanowiące mapy określające położenie i przebieg granic wykonania czynności stały się załącznikiem nr 4 (mapy stanowiące uprzednio załączniki nr 4, 5, 6, 7, 8, 9 i 10 w zmienionym zarządzeniu są załącznikiem nr 4, który składa się z Arkuszy 1, 2, 3, 4, 5, 6 i 7). Jest to tylko i wyłącznie zmiana redakcyjna, wynikająca z przeformatowania załączników po wprowadzeniu do specjalistycznego programu do tworzenia aktów prawnych. Merytoryczna zawartość map pozostała bez zmian.

Innych uwag do projektu zarządzenia nie wniesiono.

Projekt niniejszego zarządzenia został przesłany do uzgodnienia Wojewodzie Łódzkiemu pismem z dnia 12 lipca 2017 r. znak: WPN.0220.1.2017.IWi.2 i uzyskał uzgodnienie Wojewody Łódzkiego – pismo znak: IR-IV.0521.11.2017 z 13 lipca 2017 r.

Wejście w życie niniejszego zarządzenia nie spowoduje dodatkowych obciążeń dla budżetu państwa.